

KATASTR
ČÍSLO PARCELY
POVRCH ÚZEMÍ
VZDÁLENOST ŠACHET

BRNO, STÝŘICE	
1822/1	
ASFALT	
1.52	5.98

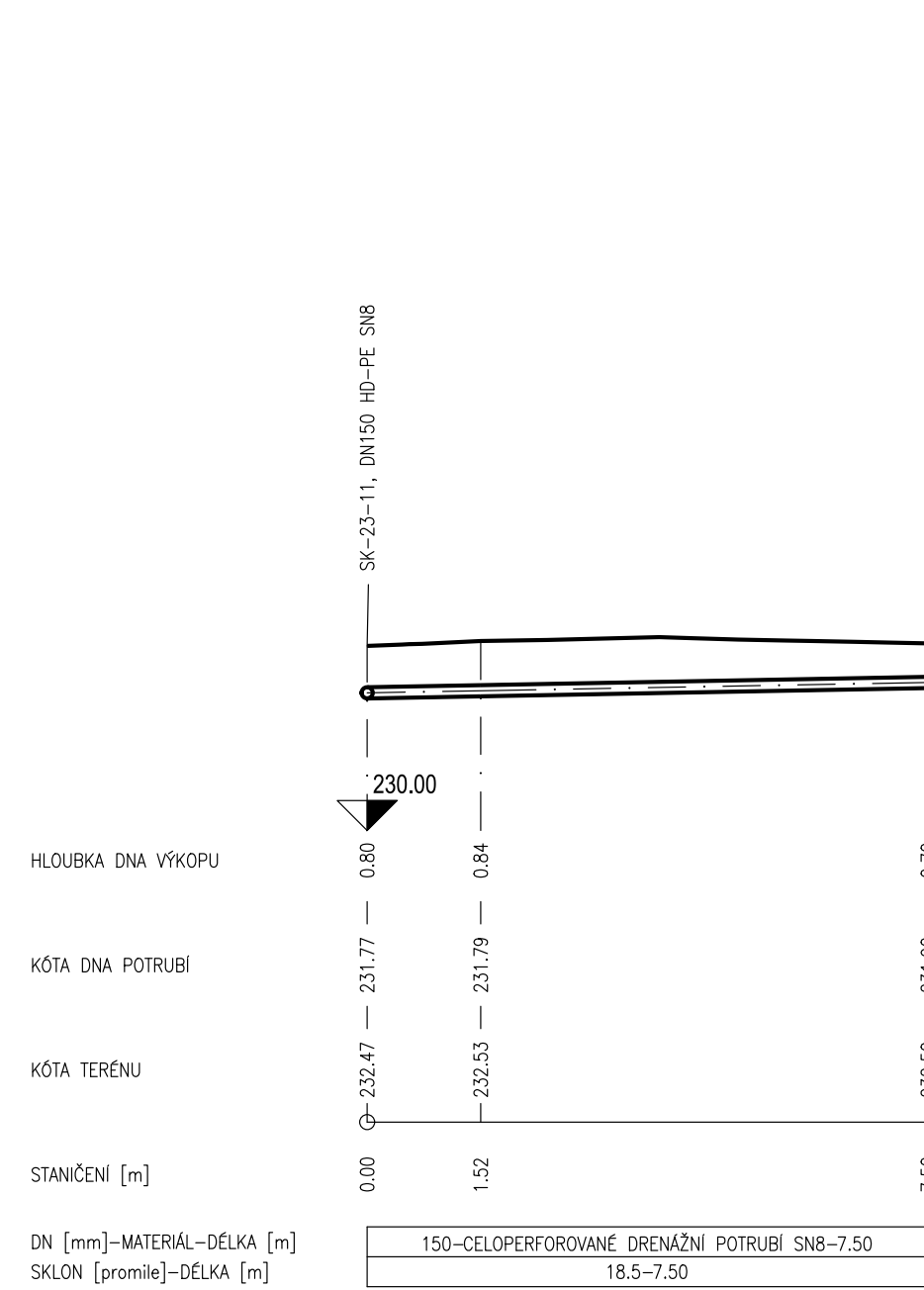
KATASTR
ČÍSLO PARCELY
POVRCH ÚZEMÍ
VZDÁLENOST ŠACHET

BRNO, STÝŘICE	
1822/1	
ASFALT	
0.72	42.50
0.75	6.51

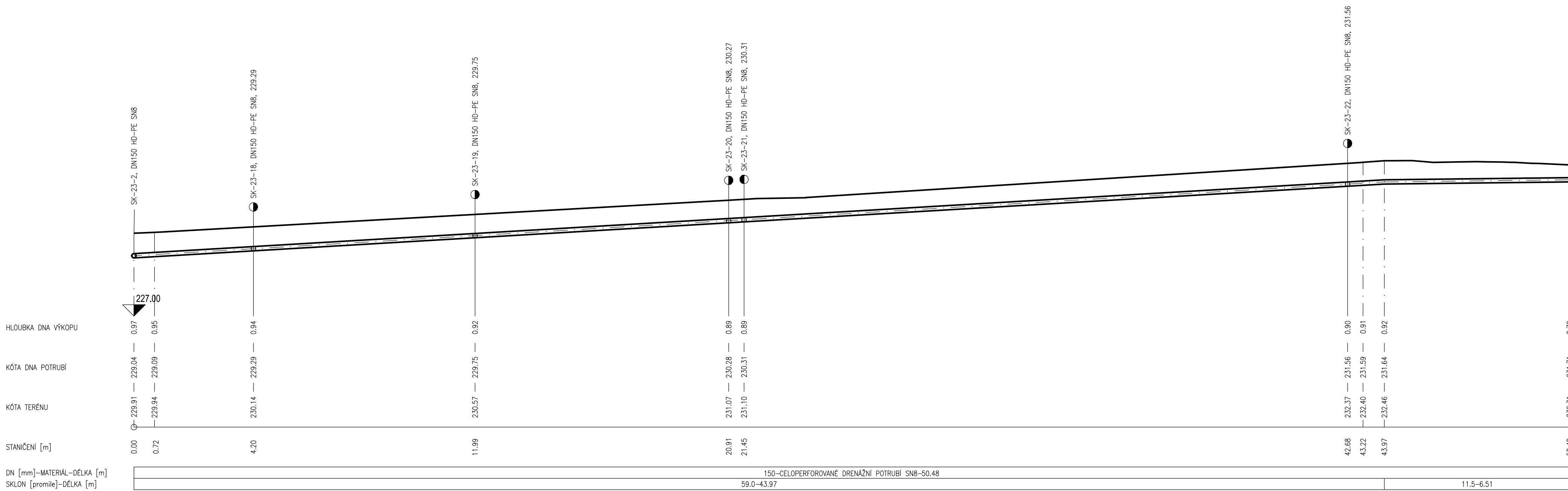
KATASTR
ČÍSLO PARCELY
POVRCH ÚZEMÍ
VZDÁLENOST ŠACHET

BRNO, STÝŘICE	
1822/1	
ASFALT	
0.75	10.20

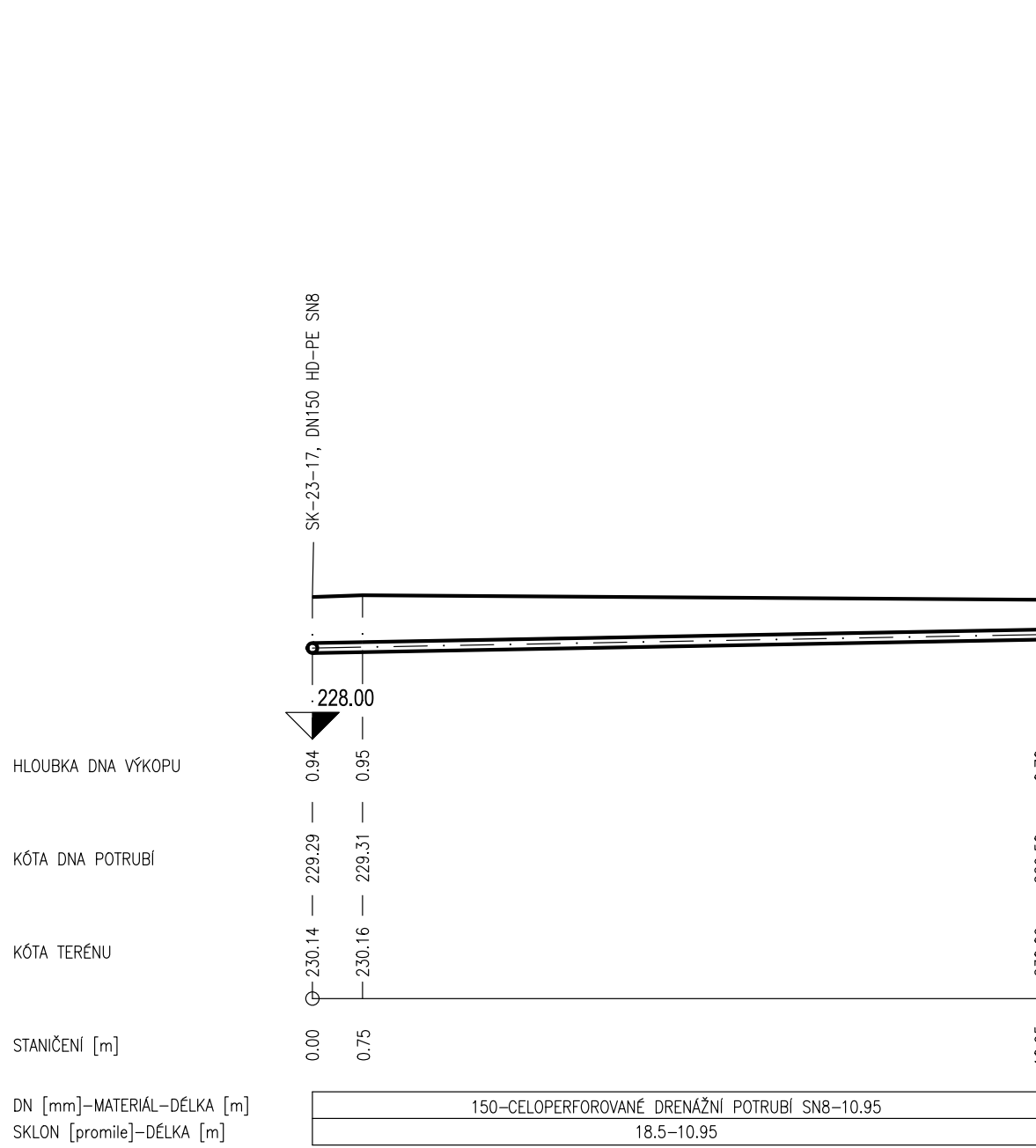
SK-23-16
MĚŘÍTKO:1:100/100



SK-23-17
MĚŘÍTKO:1:100/100



SK-23-18
MĚŘÍTKO:1:100/100



KATASTR
ČÍSLO PARCELY
POVRCH ÚZEMÍ
VZDÁLENOST ŠACHET

BRNO, STÝŘICE	
1822/1	
ASFALT	
0.75	10.20

KATASTR
ČÍSLO PARCELY
POVRCH ÚZEMÍ
VZDÁLENOST ŠACHET

BRNO, STÝŘICE	
1822/1	
ASFALT	
1.50	9.80

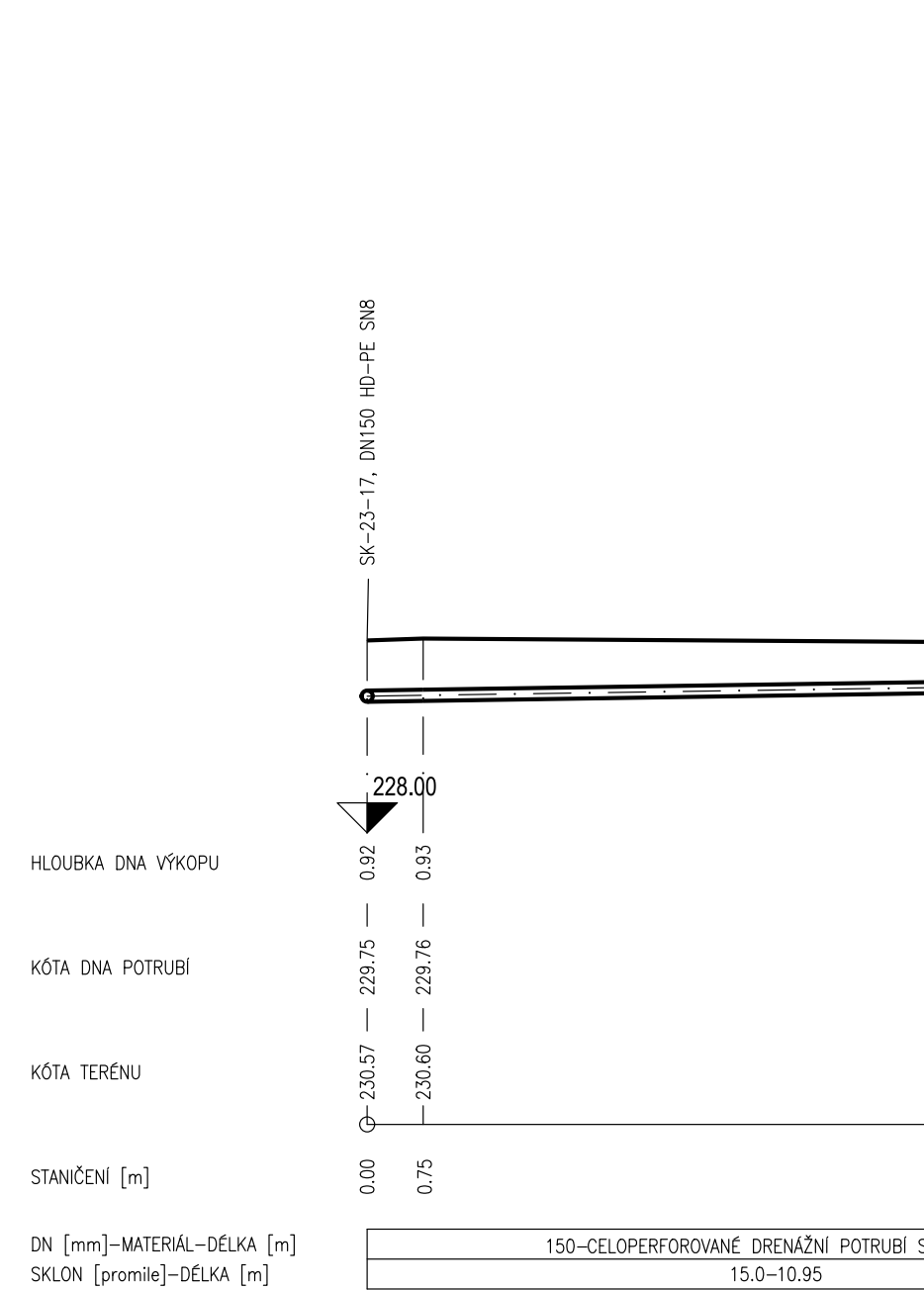
KATASTR
ČÍSLO PARCELY
POVRCH ÚZEMÍ
VZDÁLENOST ŠACHET

BRNO, STÝŘICE	
1822/1	
ASFALT	
0.75	6.50


KATASTR
ČÍSLO PARCELY
POVRCH ÚZEMÍ
VZDÁLENOST ŠACHET

BRNO, STÝŘICE	
1822/1	
ASFALT	
1.51	9.69

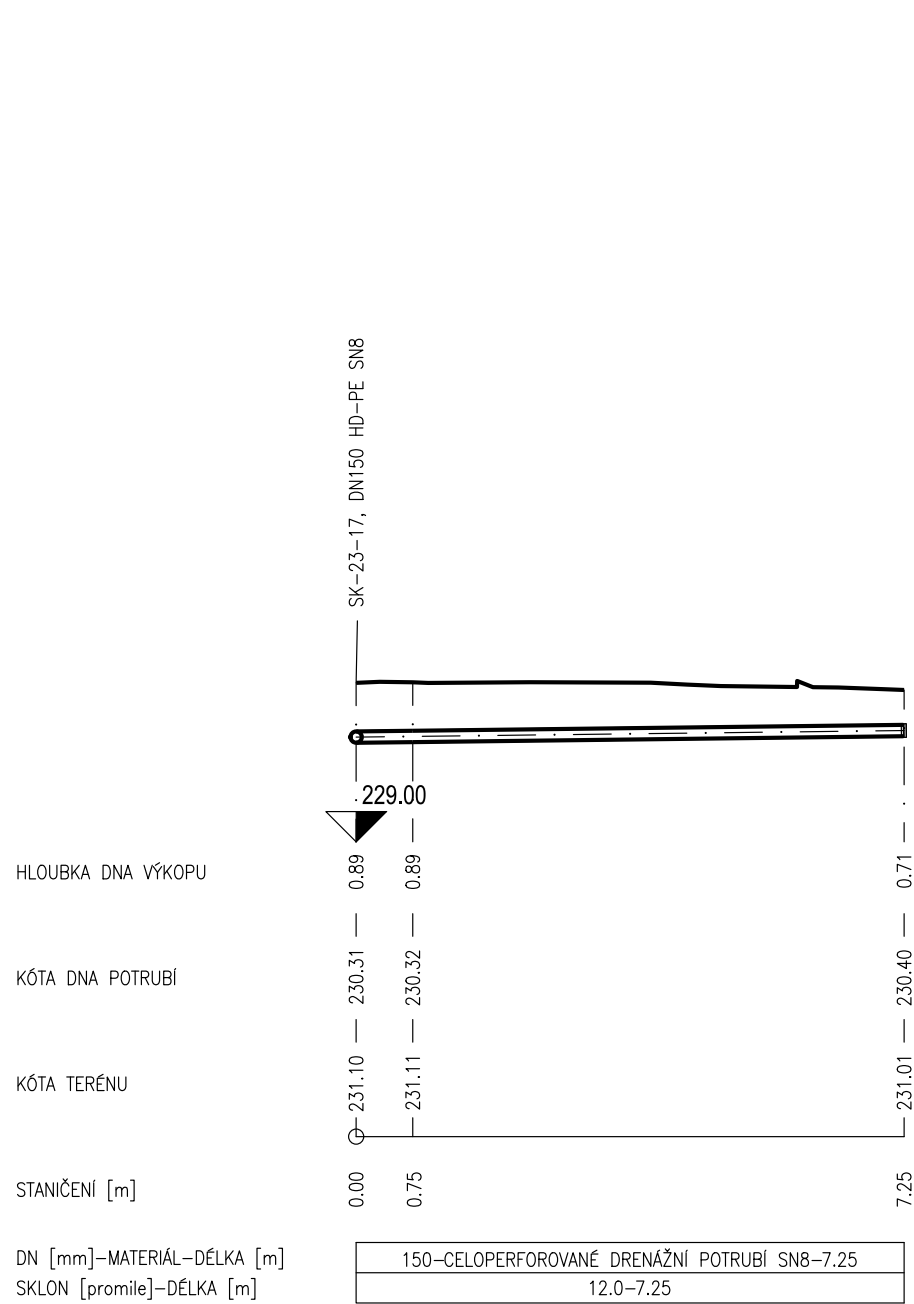
SK-23-19
MĚŘÍTKO:1:100/100



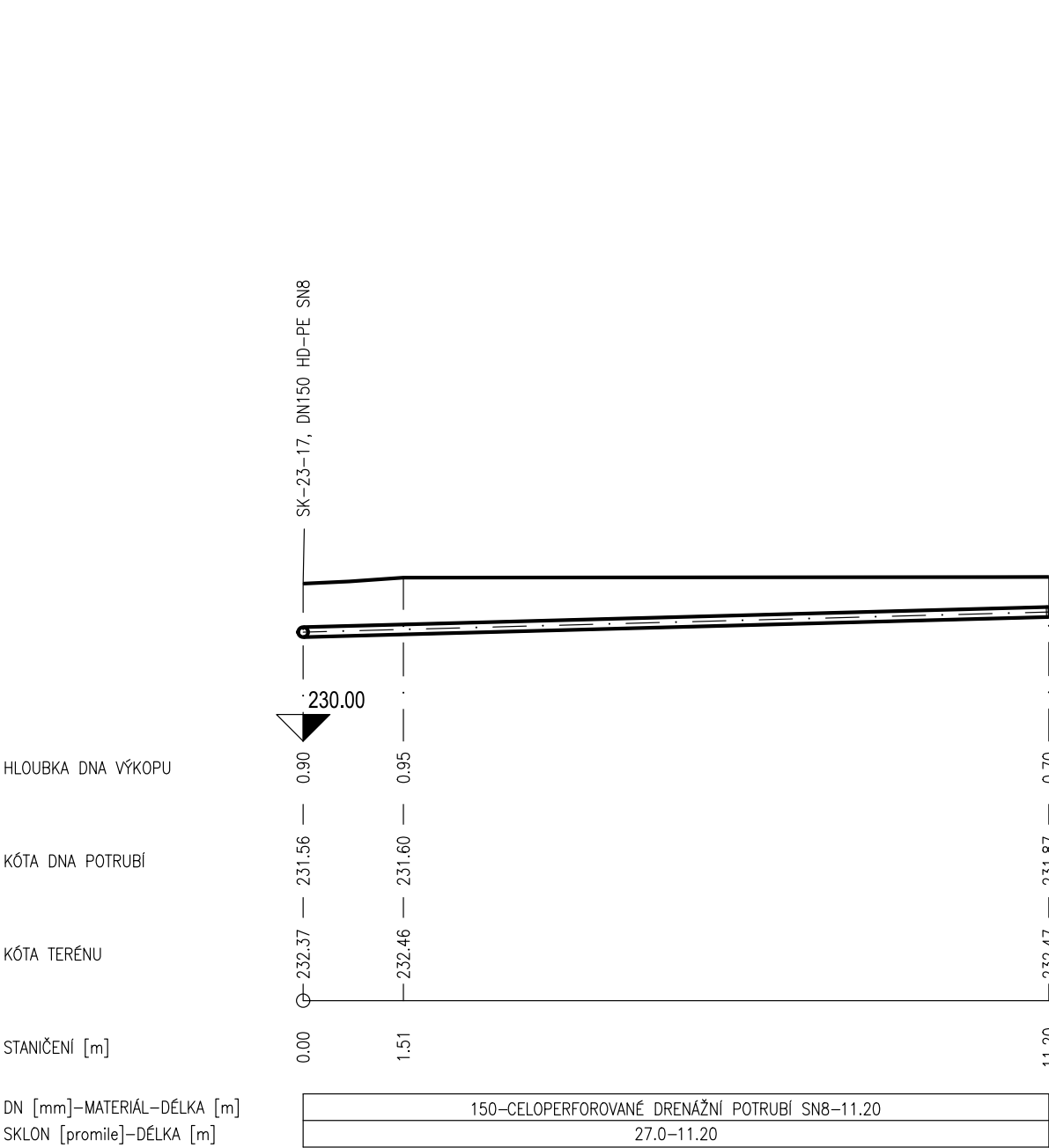
SK-23-20
MĚŘÍTKO:1:100/100



SK-23-21
MĚŘÍTKO:1:100/100



SK-23-22
MĚŘÍTKO:1:100/100



D.1.2 FÁZE 3

SOUPRAVNÝ SYSTÉM: S-JTISK	
VÝŠKOVÝ SYSTÉM: B.p.v.	
VEDOUcí PROJEKTANT - HIP: ING. PETR BLOK	
ZODPOVĚDNÝ PROJEKTANT: ING. JIŘÍ VÍTEK	
VYPRACOVAL: LENKA RYBNÍČKOVÁ	
KONTROLOVAL: ING. ARCH. MICHAELA VACKOVÁ, PH.D.	
KRAJ / KATASTRALNÍ ÚZEMÍ: JIHOVÝŠKÝ / STÝŘICE	
OBJEDNATEL, INVESTOR: STATUTÁRNÍ MĚSTO BRNO, Dvorská nám. 196/1, 602 00 Brno	
NÁZEV AKCE: REKONSTRUKCE ASFALTOVÝCH CEST NA ÚSTŘEDNÍM HRBITOVĚ MĚSTA BRNA	
NÁZEV OBJEKTU: SO301 AREÁLOVÝ ODVODŇOVACÍ SYSTÉM	
NÁZEV VÝKRESU: PODÉLNÉ PROFILY ODVODNĚNÍ HROBOVÝCH SKUPIN SK-23 - ČÁST 2	
ZAK. Č. 20197	
DATUM: UNOR 2022	
FORMÁT: 10 x A4	
MĚŘÍTKO: 1:100/100	
STUPEŇ: PDPS	
ZAK. ČÍSLO: 200180	
Č. SOUPRAVY: 03.45	